

CONTROL POLÍTICO

CÓDIGO: CP-PR001-FO4

VERSIÓN: 00

FECHA: 14-Nov-2019


CONCEJO DE
BOGOTÁ, D.C.

PRESENTACIÓN PROPOSICIONES

PROPOSICIÓN No. 565 DE 2025

28 de abril de 2025

APROBADA EN: Comisión Segunda Permanente de Gobierno

TEMA: Borde Norte.

FACULTADES: De conformidad con lo establecido en los artículos 52, 53 y 54 del Acuerdo 741 de 2019 *“Por el cual se expide el Reglamento Interno del Concejo de Bogotá D.C.”*; respetuosamente se solicita a los honorables concejales de la Corporación aprobar la siguiente proposición:


FUNCIONARIOS CITADOS: Secretaría de Educación, Secretaría de Movilidad, Secretaría de Gobierno, Secretaría de Planeación, Secretaría de Seguridad, Secretaría Integración Social, Secretaría de Ambiente, Empresa Acueducto de Bogotá, Terminal de Transporte, UAESP, UAECD, DADEP, IDRD, Gerente del Fondo de Desarrollo de la localidad de Usaquén y Gerente del Fondo de Desarrollo de la localidad de Suba.

FUNCIONARIOS INVITADOS: Contraloría de Bogotá, Veeduría Distrital, Personería de Bogotá.

CUESTIONARIO:


Secretaría Distrital de Movilidad:

1. ¿Cuál es la longitud del carril exclusivo para rutas escolares del borde norte?
2. ¿Cuáles eran los objetivos y/o metas que se trazaron cuando se estableció el carril exclusivo para rutas escolares en el borde?
3. En términos de minutos ¿Cuánto se pensaba que podría reducir el carril exclusivo de rutas el trayecto para los estudiantes al momento de implementarse?

 CONCEJO DE BOGOTÁ, D.C.	PROCESO CONTROL POLÍTICO	CÓDIGO: CP-PR001-FO4
	PRESENTACIÓN PROPOSICIONES	VERSIÓN: 00
		FECHA: 14-Nov-2019

4. En términos de minutos ¿Cuánto reduce el carril exclusivo de rutas el trayecto para los estudiantes?
5. ¿Cuánto es el tiempo aproximado que se toma una ruta que utiliza dicho carril cuando entra por el acceso sentido sur - norte de la autopista y tiene que dejar a los niños en el otro norte - sur? tome como referencia 3 colegios que queden separados por 2 km.
6. ¿Cuántos agentes civiles de tránsito se tienen dispuestos para atender los problemas de movilidad en el borde norte?
7. ¿Cuántos agentes civiles de tránsito se tiene dispuestos para garantizar el carril exclusivo de las rutas escolares del borde norte?
8. ¿Cuántos comparendos se han impuestos a vehículos, motos, vehículos de servicio público, entre otros que no han respetado el carril exclusivo de las rutas escolares del borde norte desde la creación de este mecanismo a la fecha?
9. ¿Cuántas multas de tránsito se han cobrado a vehículos, motos, vehículos de servicio público, entre otros que no respetan el carril exclusivo de las rutas escolares del borde norte desde la creación de este mecanismo a la fecha?
10. ¿Cuántas personas se tienen vinculadas actualmente para adelantar el respectivo cobro persuasivo y coactivo de estas infracciones?
11. ¿Cuántos operativos se han realizado para garantizar el carril exclusivo de las rutas escolares del borde norte desde la creación de este mecanismo a la fecha? Discrimine la información por año, mes, número de agentes desplegados y los resultados obtenidos de estos operativos.
12. ¿Cuáles han sido los principales obstáculos que ha identificado la Secretaría de Movilidad para garantizar el respeto por el carril exclusivo de las rutas escolares del norte por parte de los demás vehículos que se movilizan por esta zona?
13. ¿Cuáles han sido los avances en mantener libre de ventas los tramos viales del borde norte?


28 de abril de 2025

 CONCEJO DE BOGOTÁ, D.C.	PROCESO CONTROL POLÍTICO	CÓDIGO: CP-PR001-FO4
	PRESENTACIÓN PROPOSICIONES	VERSIÓN: 00
		FECHA: 14-Nov-2019

14. ¿Cuántos operativos se han realizado para evitar la venta en los tramos viales de la Autopista Norte en los últimos 5 años? Discrimine la información por año, mes, número de agentes desplegados y los resultados obtenidos de estas operaciones.
15. ¿Cuántas emergencias por siniestros viales, han sido atendidas por parte de la entidad en la Autopista Norte, Carrera 116, Carrera Séptima y Avenida Suba - Cota? Discrimine su respuesta desde 2022 hasta la fecha, mes a mes, indique número de personas fallecidas, número de personas heridas, trasladadas a centros de salud, género, edad, tipo de siniestro y tipo de vehículo.
16. ¿Cuántas peticiones, quejas, reclamos y/o solicitudes, han sido recibidas por parte de la Secretaría Distrital de Movilidad, manifestando afectaciones de malla vial en la Calle 222 por la presencia de rutas de SITP?
17. ¿En cuántas mesas de trabajo y recorridos de territorial convocados por parte del Concejo de Bogotá, Junta Administradora Local de Usaquén y Suba, juntas de acción comunal, asociaciones comunitarias, colegios, universidades y la sociedad civil, ha participado la Secretaría Distrital de Movilidad, con referencia a la Calle 222? Discrimine su respuesta desde el año 2020 hasta la fecha e indique cuáles fueron los compromisos adquiridos en cada uno de estos espacios y cómo avanza el cumplimiento de cada uno de estos.
18. ¿Cuántas empresas han sido sancionadas por incumplir la normatividad relacionada con recoger y dejar pasajeros en el borde norte?
19. Indique, ¿Se tiene contemplada la señalización y demarcación vial en los corredores del borde norte de Bogotá? Indique su respuesta para los siguientes tramos. Avenida Bordenorte Carrera 116, Avenida Suba - Cota, Avenida Guaymaral Calle 235, Calle 223, Avenida Calle 222, Calle 221, Calle Calle 209, Calle 194. De ser afirmativo, indique los contratos de ejecución; de ser negativo, indique si se tienen peticiones, quejas, reclamos y/o solicitudes, por parte de comunidad o en mesas de trabajo, recorridos de gestión territorial y otros espacios.
20. Indique, ¿Cuántos operativos de control de tránsito se han adelantado en los corredores del borde norte, para evitar el paso de vehículos de carga y alto tonelaje en las vías intermedias y locales?
21. ¿Cuántas personas se tienen dispuestas para hacer control de las rutas de transporte intermunicipal en la Autopista Norte?


Proposición No. 565 de 2025

28 de abril de 2025

 <p>CONCEJO DE BOGOTÁ, D.C.</p>	PROCESO CONTROL POLÍTICO	CÓDIGO: CP-PR001-FO4
	PRESENTACIÓN PROPOSICIONES	VERSIÓN: 00
		FECHA: 14-Nov-2019

22. ¿Cuáles son los lugares determinados para recoger y dejar pasajeros en el borde norte?
23. De acuerdo con la respuesta anterior ¿Cuál es la consecuencia jurídica y de carácter administrativo de incumplir dicha disposición?
24. ¿Cuántas empresas han sido sancionadas por incumplir la normatividad relacionada con recoger y dejar pasajeros en el borde norte?
25. ¿Cuántos accidentes de tránsito se han presentado debido a estas malas prácticas desde el año 2020 a la fecha? Indique si hubo personas fallecidas y heridas, género y edad, hora del accidente.
26. ¿Cuántos operativos se han realizado para garantizar que los pasajeros sean recogidos y dejados donde corresponde desde 2020 a la fecha? Discrimine la información por año, mes, funcionarios desplegados y los resultados obtenidos del operativo.
27. Indique, ¿Cuántas reuniones se han adelantando por parte de la Secretaría de Movilidad de la actual administración con los rectores de los colegios (públicos y privados) ubicados en el borde norte de la ciudad para abordar la problemática de movilidad de las rutas escolares por la Autopista Norte? Junto con la respuesta anexe las actas de las reuniones que se han llevado a cabo e indicando los compromisos adquiridos en cada una de ellas, así como los avances de los mismos a la fecha.
28. ¿Cuántos accidentes de tránsito en el carril exclusivo de la Autopista Norte ha habido entre los cuales se encuentren menores de edad quienes son estudiantes de colegios (públicos y privados) ubicados en el borde norte en los últimos 4 años? Discrimine la información por año, mes, tipo de accidente, número de heridos, números de menores presentes, tipo de lesiones y número de muertes.
29. ¿Cuál es la articulación entre la Secretaría de Educación y la Secretaría de Movilidad con los rectores de los colegios ubicados en el borde norte para garantizar tiempos de desplazamientos óptimos para los estudiantes que se deben movilizar por la Autopista Norte?

28 de abril de 2025

 CONCEJO DE BOGOTÁ, D.C.	PROCESO CONTROL POLÍTICO	CÓDIGO: CP-PR001-FO4
	PRESENTACIÓN PROPOSICIONES	VERSIÓN: 00
		FECHA: 14-Nov-2019

30. ¿Qué medidas de seguridad específicas se han implementado para proteger a los estudiantes que se transportan por la Autopista Norte en caso de emergencias viales o climáticas?
31. ¿Cuántos vehículos de transporte escolar cuentan con autorización para utilizar el carril exclusivo de la Autopista Norte?

Terminal de Transporte:


1. ¿Cuántas personas se tienen dispuestas para hacer control de las rutas de transporte intermunicipal en la Autopista Norte?
2. ¿Cuáles son los lugares determinados para recoger y dejar pasajeros en el borde norte?
3. De acuerdo con la respuesta anterior ¿Cuál es la consecuencia jurídica y de carácter administrativo de incumplir dicha disposición?
4. ¿Cuántas empresas han sido sancionadas por incumplir la normatividad relacionada con recoger y dejar pasajeros en el borde norte?
5. ¿Cuántos accidentes de tránsito se han presentado debido a estas malas prácticas desde el año 2020 a la fecha? Indique si hubo personas fallecidas y heridas, género y edad.
6. ¿Cuántos operativos se han realizado para garantizar que los pasajeros sean recogidos y dejados donde corresponde desde 2020 a la fecha? Discrimine la información por cada uno de los operativos y los resultados obtenidos.

Secretaría de Educación del Distrito:

1. ¿Cuántos colegios públicos y privados están ubicados en el borde norte de la ciudad? Discrimine la información por tipo de colegio, ubicación, nombre del colegio y número de estudiantes.
2. ¿Cuáles son los principales medios de transporte que utilizan los estudiantes de los colegios públicos y privados ubicados en el borde norte de la ciudad? Discrimine por medio de transporte y el número aproximado de estudiantes que lo utilizan.


Proposición No. 565 de 2025

28 de abril de 2025

 <p>CONCEJO DE BOGOTÁ, D.C.</p>	PROCESO CONTROL POLÍTICO	CÓDIGO: CP-PR001-FO4
	PRESENTACIÓN PROPOSICIONES	VERSIÓN: 00
		FECHA: 14-Nov-2019

3. ¿Cuál es el número de rutas escolares que utilizan diariamente el carril exclusivo en la autopista norte en el año 2024 y 2025? Discrimine la información por año, mes y número de rutas.
4. ¿Cuál es el promedio de estudiantes que se movilizan en rutas escolares que transitan por el carril exclusivo en la autopista norte?
5. Certifique cuál es el promedio de tiempo gastado en el trayecto de estudiantes que se movilizan por el carril exclusivo de la autopista norte.
6. Indique, ¿Cuántas reuniones se han adelantado por parte de la Secretaría de Educación con los rectores de los colegios ubicados en el borde norte de la ciudad para abordar la temática de movilidad de las rutas escolares por la autopista norte? Junto con la respuesta anexe las actas de las reuniones que se han llevado a cabo e indicando los compromisos adquiridos en cada una de ellas, así como los avances de los mismos a la fecha.
7. ¿Cuáles son los programas y estrategias establecidas por la Secretaría de Educación para mejorar la movilidad de los estudiantes de los colegios públicos y privados ubicados en el borde norte?
8. ¿Cuál es la articulación entre la Secretaría de Educación y la Secretaría de Movilidad con los rectores de los colegios ubicados en el borde norte para garantizar tiempos de desplazamientos óptimos para los estudiantes que se deben movilizar por la Autopista Norte?
9. Certifique el plan previsto por la Secretaría de Educación del Distrito para el retorno seguros de los estudiantes de los colegios ubicados en el borde norte de la ciudad en caso de inundación de la Autopista Norte? Indique detalladamente en qué consiste el plan, los recursos invertidos, las entidades a cargo y cuáles han sido los avances en su implementación.
10. ¿Cuál es el presupuesto destinado por la Secretaría de Educación para mejorar la infraestructura y logística del transporte escolar en el corredor norte durante los últimos 3 años?


28 de abril de 2025

 CONCEJO DE BOGOTÁ, D.C.	PROCESO CONTROL POLÍTICO	CÓDIGO: CP-PR001-FO4
	PRESENTACIÓN PROPOSICIONES	VERSIÓN: 00
		FECHA: 14-Nov-2019

11. ¿Qué mecanismos de seguimiento y evaluación ha implementado la Secretaría de Educación para monitorear la calidad y eficiencia del servicio de transporte escolar en la Autopista Norte?
12. ¿Cuántas quejas y peticiones se han presentado por padres de familia y/o instituciones educativas (públicas o privadas) relacionados con el transporte escolar en la Autopista Norte durante los últimos 2 años? Discrimine la información por año, mes y el tipo de queja o petición.
13. ¿Qué estudios ha realizado la Secretaría de Educación sobre el impacto de los largos tiempo de desplazamiento en la salud física y mental de los estudiantes hacía sus colegios? Indique a qué conclusiones se llegaron y cuales son las estrategias para contrarrestar sus efectos.
14. ¿Cuál es el protocolo de comunicación entre la Secretaría de Educación, los colegios (privados y públicos) y los padres de familia en caso de que se presenten emergencias o retrasos significativos en las rutas escolares que transitan por la Autopista Norte?
15. ¿Cuántas instituciones educativas ubicadas en el Borde Norte de la ciudad se encuentran alrededor de calles sin pavimentar? Discrimine la información por barrio, institución educativa y dirección de la institución educativa.
16. ¿Qué articulación existe entre la Secretaría de Educación y la UAESP para atender la problemática de acumulación de basuras en los alrededores de las instituciones educativas del borde Norte?
17. ¿Cuántos puntos críticos de basura hay actualmente en los alrededores de los colegios ubicados en el borde norte de la ciudad? Discrimine por ubicación del punto crítico de basura.
18. ¿Cuántas solicitudes o peticiones han sido presentadas por rectores, padres de familia o ciudadanía respecto a la problemática de calles sin pavimentar en los colegios (públicos y privados) ubicados en el Borde Norte de la ciudad en los últimos 3 años? Discrimine la información por año, mes, tipo de solicitudes y número de solicitudes.

Secretaría Distrital de Gobierno:

28 de abril de 2025


 CONCEJO DE BOGOTÁ, D.C.	PROCESO CONTROL POLÍTICO	CÓDIGO: CP-PR001-FO4
	PRESENTACIÓN PROPOSICIONES	VERSIÓN: 00
		FECHA: 14-Nov-2019

1. ¿Cuánto recurso humano se ha desplegado en la conformación de cada PMU a partir de emergencias por lluvias, inundaciones y otras tipo de alertas debido al clima? Discrimine la información por fecha, ubicación del PMU, entidades a cargo, funcionarios asignados y resultados del PMU.
2. ¿Cuántos levantamientos de estructuras no convencionales se han realizado en el separador de la Autopista Norte y en otros sectores del borde norte? Discrimine por mes y anexe soporte fotográfico de cada una de las intervenciones.
3. ¿Qué estrategias está implementando la Secretaría Distrital de Gobierno, para regularizar e incorporar en el mobiliario público del Distrito la calle 209?
4. ¿Qué estrategias está implementando la Secretaría Distrital de Gobierno, para regularizar e incorporar en el mobiliario público del Distrito la calle 194?
5. Desde 2016 a la fecha, ¿cuántos fallos de segunda instancia se han proferido en relación con comportamientos contrarios a la ley 1801 de 2016 en el borde norte? discrimine la respuesta por comportamiento y señale cuántos fueron confirmados.

Gerente del Fondo de Desarrollo Local de Suba:

1. Indique, ¿Cuántos segmentos viales fueron priorizados para intervención de malla vial en la vigencia 2025 a través del Fondo de Desarrollo Local de Suba en la UPL Torca?
2. Indique, ¿Cuántos levantamientos de estructuras no convencionales en la UPL Torca se adelantaron a través de su competencia? Anexe direcciones, fechas, balance de las jornadas y certifique a través de actas y material fotográfico.
3. Indique, ¿Cuántos metros de espacio público a partir del establecimiento de vendedores informales, se recuperaron en el borde norte de Bogotá desde enero de 2024 hasta la fecha?
4. Indique, ¿Cuál es el acompañamiento otorgado por parte de la Gerencia del Fondo de Desarrollo Local de Suba a los centros educativos del borde norte de Bogotá? Certifique los protocolos de acompañamiento en materia de seguridad y convivencia en las instalaciones, rutas escolares, corredores públicos etc.

28 de abril de 2025

 CONCEJO DE BOGOTÁ, D.C.	PROCESO CONTROL POLÍTICO	CÓDIGO: CP-PR001-FO4
	PRESENTACIÓN PROPOSICIONES	VERSIÓN: 00
		FECHA: 14-Nov-2019

Adicionalmente, anexe las actividades de articulación adelantadas con cada una de las instituciones.

Gerente del Fondo de Desarrollo Local de Usaquén:

1. Indique, ¿Cuántos segmentos viales fueron priorizados para intervención de malla vial en la vigencia 2025 a través del Fondo de Desarrollo Local de Usaquén en la UPL Torca?
2. Indique, ¿Cuántos levantamientos de estructuras no convencionales en la UPL Torca se adelantaron a través de su competencia? Anexe direcciones, fechas, balance de las jornadas y certifique a través de actas y material fotográfico.
3. Indique, ¿Cuántos metros de espacio público a partir del establecimiento de vendedores informales, se recuperaron en el borde norte de Bogotá desde enero de 2024 hasta la fecha?
4. Indique, ¿Cuál es el acompañamiento otorgado por parte de la Gerencia del Fondo de Desarrollo Local de Usaquén a los centros educativos del borde norte de Bogotá? Certifique los protocolos de acompañamiento en materia de seguridad y convivencia en las instalaciones, rutas escolares, corredores públicos etc. Adicionalmente, anexe las actividades de articulación adelantadas con cada una de las instituciones.


Secretaría Integración Social:

1. Establezca, ¿Cuántos habitantes de calle se encuentran identificados por parte de la Secretaría Distrital de Integración Social, en el borde norte de Bogotá? Indique,
2. Indique, la infraestructura establecida para cada una de estas poblaciones en el borde norte.
3. Sírvase indicar qué servicios para la población habitante de calle se ofrecen y se presentan en el borde norte.

IDRD:

1. Indique ¿Cuántas escuelas deportivas y de recreación se encuentran ubicadas en el borde norte de la ciudad? Discrimine la información por tipo de escuela

28 de abril de 2025

 CONCEJO DE BOGOTÁ, D.C.	PROCESO CONTROL POLÍTICO	CÓDIGO: CP-PR001-FO4
	PRESENTACIÓN PROPOSICIONES	VERSIÓN: 00
		FECHA: 14-Nov-2019


deportiva, ubicación y número de personas inscritas a las escuelas.

- Indique ¿Cuáles son las rutas viales que deben tomar los respectivos jugadores para llegar a las respectivas escuelas deportivas y de recreación?
- Explique, ¿Existe un plan de manejo para el tránsito de los jugadores y deportistas por la Autopista Norte, pertenecientes a clubes y escuelas deportivas vinculadas al IDRD?
- Indique, ¿Existen programas enfocados a la prevención del hurto y acompañamiento en términos de seguridad, impartidos a los clubes deportivos y escuelas de formación vinculadas al IDRD que transitan por el borde norte? De ser afirmativo, certifique cada una de las actividades adelantadas y el número de beneficiarios.

Secretaría Distrital de Planeación:

- Indique, ¿Se contempla la reparación de la Calle 222 en el marco del POZN Lagos de Torca?
- Indique, ¿Cuáles son las vías conectantes con las avenidas principales, proyectadas en el marco del POZN Lagos de Torca?
- Indique, ¿Cuál es el avance de cada uno de los planes parciales contemplados en el POZN Lagos de Torca?
- Indique, ¿Qué acompañamiento jurídico, técnico y profesional se brinda por parte del Distrito, a los procesos de presentación y aprobación de planes parciales en el marco del POZN Lagos de Torca?
- Indique, ¿De qué forma se está planificando el desarrollo urbanístico del borde norte de Bogotá, en el marco del POZN Lagos de Torca, en materia de acceso a servicios públicos, redes de acueducto y alcantarillado, delimitación de corredores viales, equipamiento comunal, zonas comerciales, etc.?
- Indique, ¿Cuáles son los tiempos de entrega de obras por parte de constructoras privadas, en el marco del POZN Lagos de Torca?

28 de abril de 2025


 CONCEJO DE BOGOTÁ, D.C.	PROCESO CONTROL POLÍTICO	CÓDIGO: CP-PR001-FO4
	PRESENTACIÓN PROPOSICIONES	VERSIÓN: 00
		FECHA: 14-Nov-2019

Secretaría Distrital de Ambiente:

1. Indique, ¿Cuál es el tratamiento otorgado al arbolado ubicado en el borde norte de Bogotá desde el año 2024? Indique protocolos dispuestos, actividades adelantadas, presupuesto invertido y resultados obtenidos.
2. Indique, ¿Cuántas emergencias se presentaron por caída de individuos arbóreos en el borde norte de Bogotá en los últimos 4 años? Discrimine la información por año, mes, tipo de emergencia, el balance de cada reporte y las afectaciones en materia de seguridad, movilidad, etc.
3. Indique, ¿De qué forma se está articulando la Secretaría Distrital de Ambiente con la ANI, ANLA, Concesionario Ruta Bogotá Norte y otras entidades participantes del proyecto Accesos Norte Fase II, para realizar seguimiento y mantenimiento del arbolado ubicado en el separador de la Autopista Norte? Informe los convenios y protocolos dispuestos.
4. Indique, ¿Qué acciones ha adelantado la Secretaría Distrital de Ambiente, para prevenir inundaciones y emergencias generadas por el desbordamiento del humedal Torca - Guaymaral en temporada de lluvias?
5. Indique, ¿Cuáles son los protocolos dispuestos por parte de la Secretaría Distrital de Ambiente para conservar la estructura ecológica principal del borde norte de Bogotá?
6. Indique, ¿De qué forma se realiza seguimiento de los vallados y canales de aguas negras, para mitigar los impactos ambientales en el borde norte de Bogotá?
7. Indique, ¿Cuáles son los canales de comunicación desplegados para informar a la comunidad residente, colegios privados, centros comerciales, cementerios, clubes deportivos, las acciones adelantadas por parte de la Secretaría de Ambiente en el borde norte de Bogotá?
8. Indique, ¿Cuántas solicitudes, peticiones, quejas y/o reclamos para tratamiento de arbolado en predios privados del borde norte de Bogotá desde el año 2022 a la fecha? Del total de solicitudes, peticiones quejas/reclamos totales indique, ¿Cuántas fueron atendidas por parte de la Secretaría Distrital de Ambiente? Indique cada una de las respuestas, con fecha, dirección de la atención y resultados.

Proposición No. 565 de 2025


28 de abril de 2025

 CONCEJO DE BOGOTÁ, D.C.	PROCESO CONTROL POLÍTICO	CÓDIGO: CP-PR001-FO4
	PRESENTACIÓN PROPOSICIONES	VERSIÓN: 00
		FECHA: 14-Nov-2019

9. Indique actualmente, ¿Cuántos árboles se encuentran programados para tala por riesgo? anexe el listado indicando la fecha de diagnóstico, condiciones de cada individuo arbóreo y vigencias para su intervención.

UAESP:

1. Indique, ¿Cuántas cestas de basura del Distrito hay en el borde norte de Bogotá? Anexe ubicación y fecha de instalación.
2. Indique, ¿Cuál es la frecuencia de recolección de residuos en el borde norte de Bogotá? certifique a través de los operadores de aseo las actividades adelantadas desde enero de 2024 a la fecha.
3. Indique, ¿Cuál es la frecuencia de corte de césped en el borde norte de Bogotá? certifique a través de los operadores de aseo las actividades adelantadas desde enero de 2024 a la fecha.
4. Indique, ¿Cuántas luminarias se encuentran en el inventario de la entidad, ubicadas en el borde norte de Bogotá? Indique cuántas se encuentran en funcionamiento y cuántas están dañadas y anexe la información con referenciación geográfica por cada una.
5. Indique, ¿Cuántos puntos críticos de residuos sólidos están identificados en el borde norte de Bogotá? Indique la dirección, fecha de identificación y las acciones adelantadas a la fecha para su erradicación.
6. Informe, ¿Cuántos puntos han sido erradicados en el marco de las metas establecidas por parte de la UAESP en el marco del Plan Distrital de Desarrollo “Bogotá Camina Segura”?
7. Indique, ¿Cuántas jornadas de limpieza de vallados, box culvert y humedales han contado con la participación de la UAESP?
8. Indique, ¿Cuántas jornadas de sensibilización de residuos se han adelantado con la comunidad del borde norte de Bogotá? certifique cada una de estas jornadas con fecha, fotos y anexe el acta por cada una.


 CONCEJO DE BOGOTÁ, D.C.	PROCESO CONTROL POLÍTICO	CÓDIGO: CP-PR001-FO4
	PRESENTACIÓN PROPOSICIONES	VERSIÓN: 00
		FECHA: 14-Nov-2019

9. Indique, ¿Cuántos árboles han sido intervenidos para podas por parte de la UAESP, en el borde norte de Bogotá en los últimos 4 años? Discrimine la información por año, mes, tipo de actividad, fecha de la actividad, número de árboles identificados y dirección de cada individuo arbóreo.
10. Indique, ¿De qué forma se está articulando con la ANI, ANLA, Concesionario Ruta Bogotá Norte y otras entidades del orden nacional y subnacional, para el mantenimiento de luminarias, arbolado y la realización de jornadas de aseo en el perímetro de la Autopista Norte?
11. Indique si existe una cuadrilla de operarios destinados a la limpieza de luminarias que presentan baja capacidad alcance en el borde norte de Bogotá.
12. En el marco de las fuertes lluvias en la ciudad, certifique el aumento de intervenciones por parte de la UAESP en la recolección de basuras en el borde norte.

Empresa de Acueducto y Alcantarillado de Bogotá:

1. Indique, ¿Cuántos vallados se han identificado por parte de la Empresa de Acueducto y Alcantarillado de Bogotá en el perímetro del borde norte de Bogotá? Certifique cuáles se encuentran con contrato vigente para su mantenimiento, frecuencia de intervenciones, actividades adelantadas desde enero de 2024 hasta la fecha y anexe el contrato correspondiente.
2. Indique, ¿Cuántos box culvert se encuentran en funcionamiento en el borde norte de Bogotá? Anexe su respectiva georreferenciación, frecuencia de mantenimiento y anexe el contrato correspondiente.
3. Indique, ¿Qué protocolos son activados por parte de la Empresa de Acueducto y Alcantarillado de Bogotá cuando se reportan alertas tempranas de inundaciones por lluvias en la Autopista Norte?
4. Indique, ¿Qué intervenciones están enmarcadas en el POZN Lagos de Torca para garantizar el acceso a agua potable suministrada por parte de la Empresa de Acueducto y Alcantarillado de Bogotá en la totalidad del borde norte de Bogotá?
5. Indique, ¿Qué estrategia se tiene para garantizar la buena canalización de aguas lluvias en el borde norte de Bogotá?

28 de abril de 2025


 CONCEJO DE BOGOTÁ, D.C.	PROCESO CONTROL POLÍTICO	CÓDIGO: CP-PR001-FO4
	PRESENTACIÓN PROPOSICIONES	VERSIÓN: 00
		FECHA: 14-Nov-2019

6. Indique, ¿Qué redes de alcantarillado y colectores de aguas se encuentran ubicados en el borde norte de Bogotá? Indique georreferenciación, año de construcción y frecuencia de mantenimiento

Secretaría Distrital de Seguridad:

1. Indique, ¿Cuántos agentes de Policía Nacional se encuentran ubicados en los CAI Guaymaral (antiguo), Guaymaral (Nuevo), Autonorte, Villa del Prado, Pinar y Verbenal? certifique el número de uniformados por turno, por cuadrante, etc.
2. Indique, ¿Cuántas cámaras del Distrito se encuentran en el borde norte de Bogotá? certifique la ubicación de cada una y si están en funcionamiento, anexe las especificaciones técnicas de cada una y su frecuencia de mantenimiento.
3. Indique, ¿Cuántas jornadas de registro y control se han adelantado en los puentes peatonales del borde norte por parte de la Secretaría Distrital de Seguridad desde enero de 2024 a la fecha? Discrimine la información por fecha, direcciones, número de ciudadanos registrados y número de capturas.
4. Indique, ¿Cuántas megatomas y Planes Baliza se han adelantado en el borde norte de Bogotá? Anexe el acta de cada actividad, desde enero de 2024 hasta la fecha.
5. Indique, ¿A cuántas reuniones, mesas de trabajo convocadas por el Concejo de Bogotá, Junta Administradora Local de Suba, Junta Administradora Local de Usaquén, Juntas de Acción Comunal y la sociedad civil, han contado con la presencia de la Secretaría Distrital de Seguridad?
6. Indique, ¿Cuál es el acompañamiento otorgado por parte de la Secretaría Distrital de Seguridad a los centros educativos del borde norte de Bogotá? Certifique los protocolos de acompañamiento en materia de seguridad y convivencia en las instalaciones, rutas escolares, corredores públicos etc. Adicionalmente, anexe las actividades de articulación adelantadas con cada una de las instituciones.
7. Indique, ¿Cuántos casos de hurto a personas se presentaron en el borde norte de Bogotá, desde enero de 2024 hasta la fecha? Responda cada caso certificando fecha, dirección, tipo de armamento utilizado, elementos hurtados, hombre o mujer, edad de la víctima, número de heridos y/o muertos.

28 de abril de 2025

 CONCEJO DE BOGOTÁ, D.C.	PROCESO CONTROL POLÍTICO	CÓDIGO: CP-PR001-FO4
	PRESENTACIÓN PROPOSICIONES	VERSIÓN: 00
		FECHA: 14-Nov-2019

8. Indique, ¿Cuáles son los protocolos dispuestos en materia de seguridad y convivencia para reducir los índices de hurto a personas en los corredores peatonales del borde norte de Bogotá? Anexe cada una de las actividades de prevención y Atención Integral a la Denuncia desplegadas en la zona, desde enero de 2024 hasta la fecha.
9. Indique, ¿Cuántos casos de hurto de automotores se presentaron en el borde norte de Bogotá, desde enero de 2024 hasta la fecha? Responda cada caso certificando fecha, dirección, tipo de armamento utilizado, marca del vehículo, modelo del vehículo, edad de la víctima, número de heridos y/o muertos.
10. Indique, ¿Cuántos casos de hurto a residencias se presentaron en el borde norte de Bogotá, desde enero de 2024 a la fecha? Responda cada caso certificando fecha, dirección, tipo de armamento utilizado, cuantía de los elementos hurtados, número de heridos y/o muertos.
11. Indique, ¿Cuántos casos de hurto en el transporte público y transporte intermunicipal se presentaron desde enero de 2024 a la fecha? Responda cada caso certificando fecha, dirección, tipo de armamento utilizado, nombre de la empresa afectada, número de heridos y/o muertos.
12. Indique, ¿Cuántos gestores de convivencia hacen presencia permanente en el borde norte de Bogotá? certifique horarios, distribución, direcciones, reporte de asistencia y actividades adelantadas desde enero de 2024 hasta la fecha.


Unidad Administrativa Especial de Catastro Distrital:

1. Sírvasse informar, ¿Cuál ha sido la participación de la Unidad Administrativa Especial de Catastro Distrital en el desarrollo POZN Lagos de Torca? Certifique su respuesta por cada uno de los planes parciales, tanto los que están en proceso de aprobación como los que están en ejecución y anexe los soportes correspondientes.

DADEP:

Proposición No. 565 de 2025

28 de abril de 2025

 CONCEJO DE BOGOTÁ, D.C.	PROCESO CONTROL POLÍTICO	CÓDIGO: CP-PR001-FO4
	PRESENTACIÓN PROPOSICIONES	VERSIÓN: 00
		FECHA: 14-Nov-2019


1. Sírvasse informar, ¿Cuál es el abordaje que realiza el DADEP para incorporar en el mobiliario público del Distrito aquellos polígonos viales que aún no cuentan con RUPI?
2. Sírvasse informar si la Calle 194 y la Calle 209 se encuentran incorporadas en el mobiliario público del Distrito. Si la respuesta es negativa, indique, ¿Cuál es el plan de acción para regularizar los segmentos viales que aún no se encuentran inventariados?
3. Sírvasse informar, ¿Cuáles vallados y canales de aguas negras están ubicadas en predios de carácter público? Indique las direcciones, longitud, último mantenimiento gestionado por parte de la entidad e información complementaria.
4. Sírvasse informar, ¿Qué acciones ha realizado el DADEP para mitigar el establecimiento de vendedores informales en el borde norte de Bogotá?

IDIGER:

1. Sírvasse informar, ¿Cuáles son los protocolos dispuestos por parte del IDIGER, cuando se presentan afectaciones por lluvias en los corredores del borde norte de Bogotá?
2. Sírvasse informar, ¿Qué acercamientos ha adelantado el IDIGER con la comunidad educativa del borde norte de Bogotá, con el objetivo de prevenir las afectaciones causadas por emergencias de diferente índole? Anexe las actividades realizadas desde enero de 2024 hasta la fecha y certifique a través de actas o material fotográfico.
3. Sírvasse informar, ¿Cuántos reportes de riesgo por remoción en masa en el borde norte de Bogotá se tienen registrados por parte del IDIGER? Indique direcciones, número de ciudadanos afectados, si corresponde a predios privados o públicos y anexe los soportes correspondientes.
4. Sírvasse informar, ¿De qué forma se está mitigando el impacto de las inundaciones generadas en el humedal Torca - Guaymaral para así prevenir nuevas emergencias por desbordamiento de los corredores acuíferos?
5. Sírvasse informar, ¿Cuántas jornadas de sensibilización y visitas técnicas de evaluación se han realizado en los predios aledaños al Río Bogotá, humedal Torca

Proposición No. 565 de 2025

28 de abril de 2025

 CONCEJO DE BOGOTÁ, D.C.	PROCESO CONTROL POLÍTICO	CÓDIGO: CP-PR001-FO4
	PRESENTACIÓN PROPOSICIONES	VERSIÓN: 00
		FECHA: 14-Nov-2019

- Guaymaral y vallados del borde norte de Bogotá? Anexe cada una de las actividades, número de beneficiarios y proyecciones cuantitativas en materia de prevención para futuras emergencias.

Cordialmente,



ANDRÉS BARRIOS BERNAL
Concejal de Bogotá D.C.
Citante



SANDRA FORERO RAMIREZ
Concejal de Bogotá D.C.
Vocera